

UCHWAŁA Nr XXV/185/2013
RADY GMINY ZARZECZE
z dnia 15 maja 2013 roku

w sprawie zatwierdzenia
Planu Odnowy Miejscowości Pełnatycze na lata 2013 - 2020

Na podstawie art. 18 ust. 2 pkt. 6 ustawy z dnia 8 marca 1990 r. o samorządzie gminnym (Dz. U. z 2001 r. Nr 142 poz. 1591 z późn. zm.) oraz § 10 ust. 2 lit. b Rozporządzenia Ministra Rolnictwa i Rozwoju Wsi z dnia 14 lutego 2008 r. w sprawie szczegółowych warunków i trybu przyznawania pomocy finansowej w ramach działania „Odnowa i rozwój wsi” objętego Programem Rozwoju Obszarów Wiejskich na lata 2007 - 2013 (Dz. U. z 2008 r., Nr 38, poz. 220), na wniosek Zebrania Wiejskiego w Pełnatyczach:

Rada Gminy Zarzecze uchwala, co następuje:

§ 1


Zatwierdza się Plan Odnowy Miejscowości Pełnatycze na lata 2013 - 2020 stanowiący załącznik do uchwały.

§ 2

Wykonanie uchwały zleca się Wójtowi Gminy Zarzecze.

§ 3

Uchwała wchodzi w życie z dniem podjęcia.

PRZEWODNICZĄCY
RADY GMINY

Izidor Pieniązek

Załącznik do Uchwały Nr XXV/185/2013
Rady Gminy Zarzecze z dnia 15 maja 2013 roku
w sprawie zatwierdzenia Planu Odnowy Miejscowości
Pełnatycze na lata 2013 – 2020

Plan Odnowy Miejscowości Pełnatycze na lata 2013 – 2020



***Gmina Zarzecze
Województwo Podkarpackie***

SPIS TREŚCI

1.	WPROWADZENIE	s. 3
	Wstęp	s. 3
2.	CHARAKTERYSTYKA MIEJSCOWOŚCI	s. 4
2.1.	Położenie	s. 4
2.2.	Historia	s. 7
2.3.	Ogólna charakterystyka wsi	s. 7
3.	INWENTARYZACJA ZASOBÓW	s. 8
3.1.	Środowisko przyrodnicze	s. 8
3.2.	Infrastruktura techniczna	s. 8
3.2.1.	Drogi	s. 8
3.2.2.	Infrastruktura komunalna	s. 9
3.2.3.	Gospodarka odpadami	s. 9
3.2.4.	Instytucje	s. 9
3.3.	Walory ukształtowania przestrzeni publicznej	s. 13
3.4.	Gospodarka	s. 13
3.5.	Rolnictwo	s. 14
3.6.	Poziom bezrobocia	s. 14
3.7.	Dziedzictwo kulturowe i sakralne	s. 14
4.	MOCNE I SŁABE STRONY MIEJSCOWOŚCI	s. 17
5.	PLANOWANE KIERUNKI ROZWOJU	s. 17
6.	OCZEKIWANE REZULTATY	s. 19
7.	OPIS I CHARAKTERYSTYKA OBSZARÓW O SZCZEGÓLNYM ZNACZENIU DLA ZASPOKOJENIA POTRZEB MIESZKAŃCÓW	s. 19

1. WPROWADZENIE

1.1. Wstęp

Proces odnowy wsi Pełnatycze zapoczątkowany został w roku 2012. Niniejszy dokument opracowany został w 2013 roku przy udziale liderów społeczności lokalnej. Plan Odnowy Miejscowości Pełnatycze jest niezbędnym dokumentem przy ubieganiu się o pomoc finansową w ramach działania „Odnowa i rozwój wsi”, które jest częścią Osi 3 Programu Rozwoju Obszarów Wiejskich na lata 2007-2013.

Głównym celem odnowy wsi Pełnatycze jest poprawa jakości życia na obszarach wiejskich przez zaspokojenie potrzeb społecznych i kulturalnych mieszkańców wsi oraz promowanie obszarów wiejskich.

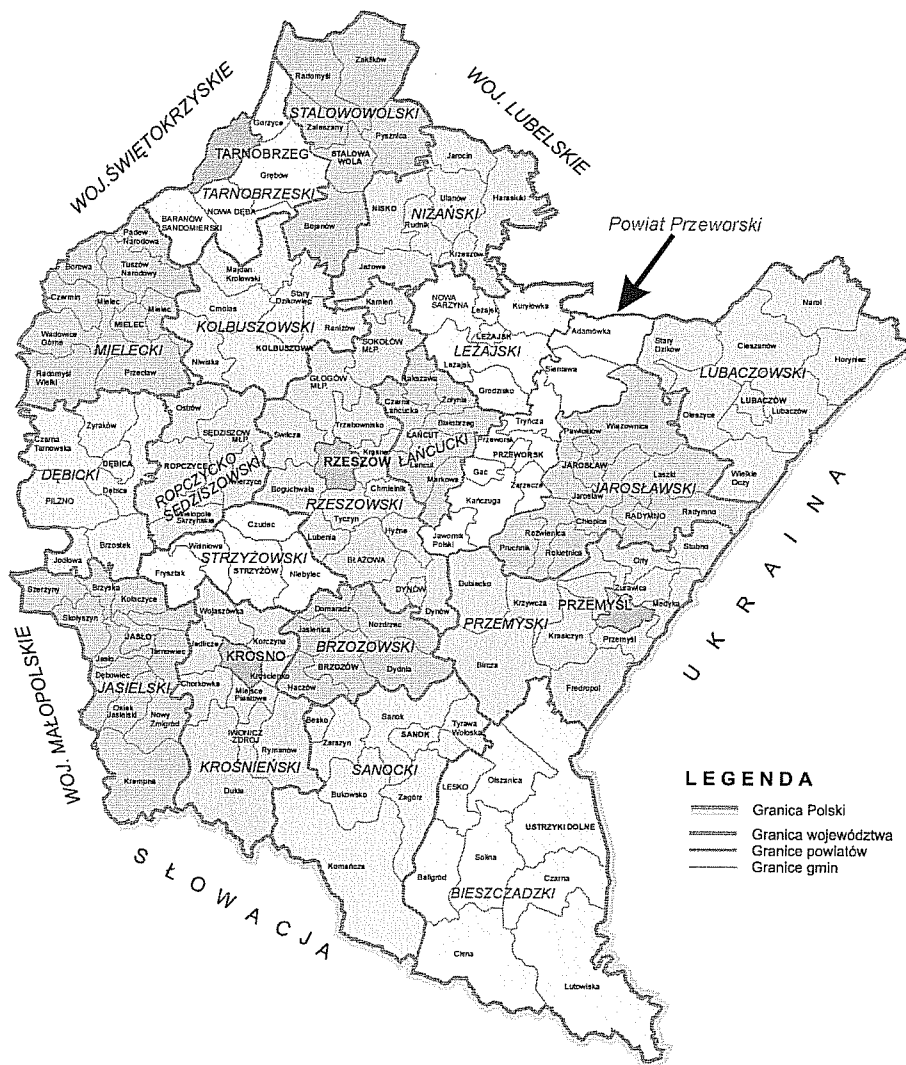
Umożliwi to rozwój tożsamości społeczności wiejskiej, zachowanie dziedzictwa kulturowego i specyfiki obszarów wiejskich oraz wpłynie na wzrost atrakcyjności turystycznej i inwestycyjnej obszarów wiejskich.

Realizacja działania tworzy warunki dla rozwoju społeczno-ekonomicznego obszarów wiejskich i aktywizacji ludności wiejskiej przez wsparcie inwestycyjne przyznawane na realizację projektów związanych głównie z zagospodarowaniem przestrzeni publicznej, w tym utrzymaniem, odbudową i poprawą stanu dziedzictwa kulturowego i przyrodniczego wsi oraz infrastrukturą techniczną.

2. CHARAKTERYSTYKA MIEJSCOWOŚCI

2.1. Położenie

Wieś Pełnatycze jest sołectwem wyodrębnionym w podziale administracyjnym gminy Zarzecze. Obszar miejscowości wynosi 567 ha co stanowi 11 % powierzchni gminy. Współrzędne geograficzne miejscowości to 49° 58' N, 22° 33' E.



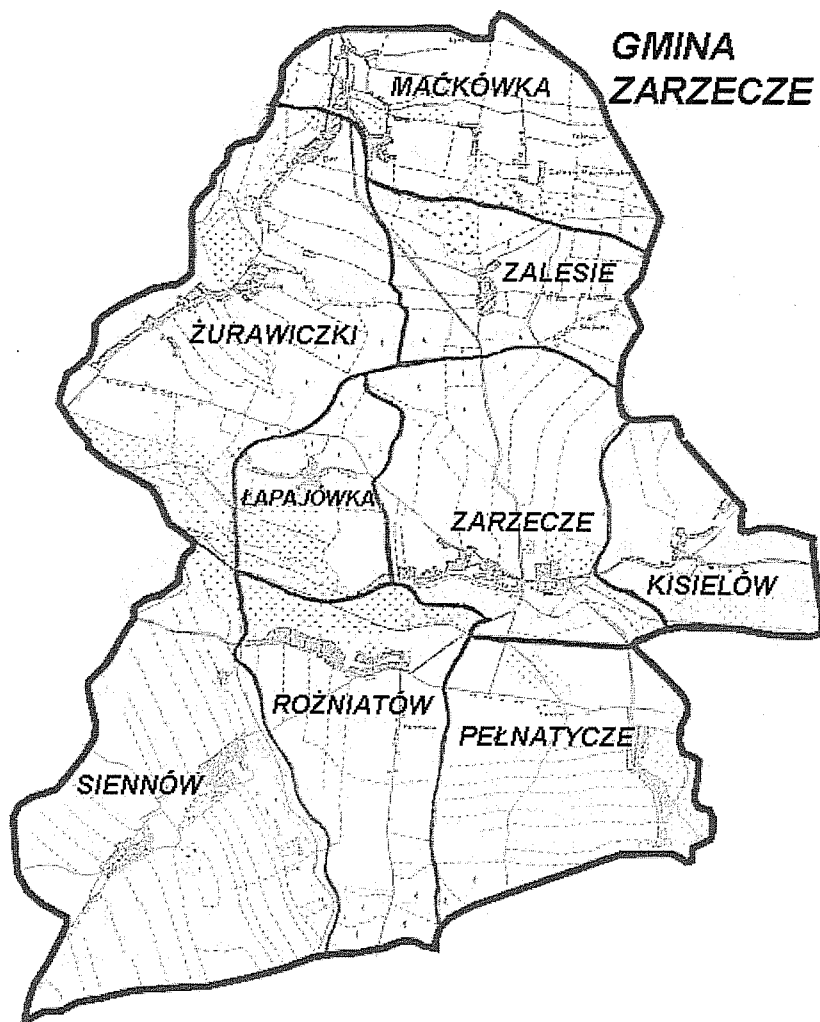
Rys. Nr 1 Lokalizacja gminy na terenie województwa podkarpackiego

Miejscowość Pełnatycze graniczy: od wschodu z Wolą Roźwienicką (gmina Roźwienica), od południa z Częstkowicami (gmina Roźwienica), od zachodu z Roźniatowem (gmina Zarzecze), a od północy z Zarzeczem (gmina Zarzecze)

Pełnatycze są oddalone od siedziby administracyjnej gminy – Zarzecza o 2 km, a od siedziby powiatu – Przeworska o 10 km.



Rys Nr 2. Lokalizacja gminy na terenie powiatu przeworskiego



Rys Nr 3 Gmina Zarzecze

Cała wieś jest zgazyfikowana, posiada sieć wodociagową i kanalizacyjną oraz telefoniczną. Pełnatycze mają utrudnione warunki komunikacyjne, gdyż wioskę obsługuje tylko jeden przewoźnik, który ze względu na położenie ogranicza połączenia z pobliskimi miastami (Przeworskiem i Jarosławiem) .

Mieszkańcy wsi trudnią się rolnictwem i warzywnictwem, znajdując duży rynek zbytu dla swoich towarów. Młodzież ma bliski dostęp do wielu szkół ponadgimnazjalnych (najbliższą szkołą jest Zespół Szkół Rolniczych w Zarzeczu).

Liczna grupa mieszkańców znajduje zatrudnienie w urzędach, instytucjach i zakładach pracy w Przeworsku, Jarosławiu oraz okolicach.

2.2. Historia

Początkowo zwane Pemiaticze (forma ruska), należące do parafii rzymskokatolickiej w Siennowie. Oddalone około 12 km od Jarosławia. Graniczy z Roźniatowem od zachodu, z Cząstkowicami od południa, z Wolą Roźwienicką od wschodu i z Zarzeczem od północy. Wieś ciągnie się od południa ku północy, na lewym brzegu Cietrzewi (dopływ Pruchnika), 208 m n.p.m. Wioska niegdyś należała do hrabiego Włodzimierza Dzieduszyckiego.

2.3. Ogólna charakterystyka wsi

Pełnatycze posiadają wyodrębnione centrum wsi, gdzie znajduje się Szkoła Podstawowa oraz Remiza Ochotniczej Straży Pożarnej, w której swoją siedzibę ma Koło Gospodyń Wiejskich.

Niedaleko centrum wsi, na pograniczu z Cząstkowicami znajduje się zabytkowy kościół.

W latach dziewięćdziesiątych XX wieku cała wieś została podłączona do sieci telefonicznej, a później do sieci kanalizacyjnej. Pełnatycze posiadają uporządkowaną gospodarkę odpadami.

Liczba ludności Pełnatycz wynosi 728 osób (stan na dzień 31.12.2012 r.), co stanowi ... % ludności gminy.

Struktura wiekowa mieszkańców Pełnatycz (stan na dzień 31.12.2012 r.):

Przedział wiekowy	Liczba mieszkańców
0 – 7 lat	72
8 – 18 lat	100
19 – 60 lat	409
pow. 61 lat	147

Struktura płciowa mieszkańców Pełnatycz (stan na dzień 31.12.2012 r.):

Przedział wiekowy	Liczba kobiet	Liczba mężczyzn
0 – 7 lat	39	33
8 – 18 lat	54	46
19 – 60 lat	199	210
pow. 61 lat	96	51

3. INWENTARYZACJA ZASOBÓW

3.1. Środowisko przyrodnicze

Pełnatycze podzielone są na następujące części:

1. Centrum wsi
2. Parcelacja
3. Koła Młyna
4. Koło Kościoła

Granice między tymi częściami są mieszkańcom wiadome i ustalone od wieków.

Klimat Pełnatycz jest podobny do klimatu środkowej Małopolski. Wspomnieć należy o późnojesiennych i wczesnowiosennych silnych, porywistych wiatrach wiejących z południowego zachodu i południa od przełęczy górskich.

Naturalny zbiornik wodny, jakim jest stare koryto rzeki Mleczy, wykorzystywany jest do celów rekreacyjnych. Jest prawdziwym rajem dla miłośników połowu ryb i wędkarstwa sportowego.

Tereny na zachód od wioski wykorzystywane są pod intensywne uprawy rolnicze, z kolei tereny leżące po stronie wschodniej, w pradolinie rzeki Mleczy, jako łąki i pastwiska.

3.2. Infrastruktura techniczna

3.2.1. Drogi

Na terenie Pełnatycz wyodrębnione są 4 drogi gminne oraz istnieją drogi wewnętrzne, lokalne i dojazdowe, których nie zalicza się do kategorii dróg gminnych.

Drogi gminne:

- 1 111 10 – Droga na wysypisko
- 1 111 30 – Stara Droga do Zarzecza
- 1 111 63 – Droga k/Świtalskiego
- 1 111 64 – Droga do BaMał

Drogi powiatowe:

- 1619 – Zarzecze – Pełnatycze
- 1620 – Pełnatycze – Wola Roźwienicka
- 1621 – Roźniatów – Pełnatycze

3.2.2. Infrastruktura komunalna

143 gospodarstwa domowe w Pełnatyczach przyłączone są do sieci kanalizacyjnej, długość sieci wynosi 9,0 km.

168 gospodarstw domowych w Pełnatyczach przyłączonych jest do sieci wodociągowej, długość sieci wynosi 6,1 km.

3.2.3. Gospodarka odpadami

100 % właścicieli budynków jednorodzinnych ma podpisane umowy na wywóz odpadów komunalnych, prowadzona jest również selektywna segregacja śmieci.

3.2.4. Instytucje

Szkoła

Sięgając do kroniki szkoły, która powstała z inicjatywy długoletniej nauczycielki Celestyny Cieleń, napisanej przez jednego z mieszkańców wsi śp. Bronisława Płocicę, czytamy: W naszej wsi powstała szkółka około roku 1884, w tym roku

przybył do naszej wsi z ramienia władz austriackich nauczyciel p. Józef Tułak, który zamieszkał w przygotowanym pomieszczeniu w byłej karczynie, którą przystosowano na mieszkanie z jedną salą lekcyjną. Budynek ten położony był obok kościoła. Nauczyciel ten uczył dzieci ze wsi Cząstkowice i Pełnatycze do roku 1911. W tym roku przybyła do naszej szkoły młoda dyplomowana nauczycielka Łucja Barówna, która przejęła nauczanie po poprzedniku. Od tego czasu zaczęła się systematyczna nauka dzieci z obu wsi, jako szkoła czteroklasowa. Administracja szkoły była następująca: nauczyciel opłacany był przez władze państwowe, natomiast utrzymywanie należało do samorządów obu wsi, tak było do 1918r. W 1914 roku wybuchła I wojna światowa. Na skutek działań wojennych nauka w szkole została przerwana przez cały rok 1915, następnie po wyparciu wojsk rosyjskich naukę wznowiono. W latach wojny występowały rozliczne trudności w utrzymaniu i prowadzeniu szkoły. Jednak na skutek energicznych działań pani kierowniczk i przy wydatnej i bezinteresownej pomocy społecznej (...), przez cały okres wojny szkoła mogła być czynna. Należy tu podkreślić duży wkład p. Ł. Barówny, która po odzyskaniu niepodległości przez nasze państwo podjęła się organizacji pracy w szkole, zorganizowania nauki obu wsi i prowadzenia lekcji za darmo, bez wynagrodzenia. W 1920 roku sytuacja szkoły się poprawiła, dostarczono podręczniki do nauki i przybory szkolne. Szkoły podstawowe wszystkie pozostały czteroklasowymi szkołami z okresem nauczania 6 lat tj. pierwsza i druga klasa po jednym roku nauczania, natomiast trzecia i czwarta klasa po dwa lata nauczania. Z braku nauczycieli były to klasy łączone. Z każdym rokiem sytuacja w szkolnictwie się poprawiała. W roku 1928 inspektorat oświaty przydzielił do szkoły w Pełnatyczach drugą nauczycielkę p. Helenę Gradkowską. Sytuacja w szkole zmieniła się. Została utworzona piąta klasa i rozpoczęto naukę bez łączenia klas. Ponieważ szkoła dysponowała tylko jedną salą lekcyjną, wynajęta została druga sala lekcyjna w prywatnym domu. Nie było to dobre rozwiązanie ponieważ utrudniało przemieszczanie się młodzieży w jedną i drugą stronę. W roku 1932 odeszła p. H. Gradkowska, a na jej miejsce przybyła p. Izabella Dúring. Ze względu na zwiększoną ilość dzieci wynajęto następną salę lekcyjną. W Zarzeczu została utworzona szkoła siedmioklasowa. Wszyscy uczniowie, którzy ukończyli szkołę podstawową czteroklasową w Pełnatyczach mimo trzykilometrowej drogi uczęszczali do tej szkoły w Zarzeczu.

Na przełomie roku 1944-45 wybudowany został nowy szkolny budynek drewniany z materiałów podworskich o trzech klasach lekcyjnych. Polepszone zostały warunki nauczania już w zakresie siedmioklasowej szkoły. Było to wielkie osiągnięcie tutejszej społeczności, ponieważ dzieci miały możliwość ukończenia pełnej szkoły podstawowej. Szkoła osiągała wysoki poziom nauczania, co świadczyło o tym, że wielka liczba jej absolwentów zdała egzaminy do szkół średnich. W roku 1963 ówczesne władze państwa ogłosiły apel do społeczeństwa o wybudowanie 1000 szkół na 1000-lecie państwa. W związku z tym powstała wielka szansa wybudowania nowej szkoły wraz z mieszkaniami dla nauczycieli. W tym celu wybrano Społeczny Komitet Budowy Szkoły. Budowę rozpoczęto wiosną 1964 roku. Szkołę wybudowano siłą pracy rąk mieszkańców wsi Pełnatycz. Budynek nowej szkoły oddano do użytku we wrześniu 1966 roku. Nauka odbywa się w tym budynku do chwili obecnej.

Dzień 7 czerwca 2008 r. był dniem szczególnym dla całej społeczności Szkoły Podstawowej. W tym dniu szkoła otrzymała imię Orła Białego w Pełnatyczach.

Na dzień dzisiejszy jest to szkoła 6 klasowa, w której uczy się 47 dzieci. Funkcję dyrektora pełni Janina Świtalska, która zatrudnia w różnych wymiarach etatów 11 nauczycieli. Budynek szkolny po wielu remontach jest obecnie w stanie prawie bardzo dobrym, dzięki dużemu zaangażowaniu dyrektora, Wójta Gminy Zarzecze, rodziców, nauczycieli oraz dzieci.

Na uwagę zasługuje fakt, iż społeczność tutejszej szkoły aktywnie uczestniczy w życiu wsi, gminy. Uczniowie pod opieką nauczycieli przygotowują programy artystyczne na uroczystości rocznicowe i lokalne, uczestniczą w różnych konkursach, olimpiadach, zawodach sportowych. I choć jest to mała szkoła, śmiało staje do rywalizacji z innymi w wielu dziedzinach działalności oświatowej.

Ochotnicza Straż Pożarna

Ochotnicza Straż Pożarna w Pełnatyczach powstała w 1921 roku. Założono ją z inicjatywy mieszkańców wsi Józefa Płocicy, Michała Górskiego, Michała Kucaba. Wieś otrzymała dwukołową sikawkę ręczną, dwa odcinki węża tłoczonego i dwa odcinki węża ssawnego. Zakupiono również mundury dla strażaków, pasy bojowe, hełmy i toporki. Straż ogniową założono, ponieważ wieś dzieliła zbyt duża odległość od najbliższej straży w Jarosławiu, co nie gwarantowało skutecznej interwencji w wypadku pożaru. Do 1948 roku strażnicą była drewniana szopa na mieniu wiejskim koło Józefa Bąka. W roku 1972 rozebrano dom ludowy i postanowiono postawić nową remizę. Remizę budowano w latach 1973-1975. Środki na budowę remizy były zbierane od mieszkańców wsi Pełnatycze oraz zabaw organizowanych przez członków OSP, jak również z pozyskanych pieniędzy za sprzedaż drzewa ze starego budynku. Remiza była nowoczesna jak na ówczesny czas, był w niej „Klub Ruch” z wyposażeniem.

W dniu 3 maja 2000 r. został ufundowany i przekazany przez mieszkańców wsi Pełnatycze sztandar dla OSP Pełnatycze.. Jednostka została odznaczona Złotym Medalem za zasługi dla pożarnictwa. W okresie swojej działalności straż brała i bierze czynny udział przy usuwaniu zagrożeń tj. pożary, powodzie i inne kataklizmy.

Formy pracy społeczno-kulturalnej to głównie organizowanie zabaw, zbieranie darów dla poszkodowanych, wystawianie straży grobowej, uczestnictwo straży w uświetnianiu świąt kościelnych oraz pomocy społecznej na rzecz społeczności lokalnej. Stałą tradycją straży jest wyjazd w miesiącu maju na Kalwarię Paclawska. W obecnej chwili jednostka liczy 35 członków, w tym 20 członków Młodzieżowej Drużyny Pożarniczej.

Baza techniczna OSP Pełnatycze to: samochód marki Volkswagen - bus przystosowany do potrzeb jednostki, jedna motopompa PO5E, podstawowy sprzęt gaśniczy, umundurowanie wyjściowe i ćwiczebne.

Koło Gospodyń Wiejskich

Koło Gospodyń Wiejskich w Pełnatyczach, skupia w swoich szeregach dwadzieścia najbardziej aktywnych mieszkanek wsi.

Na przestrzeni swojej historii Koło organizowało kursy w zakresie gotowania, szycia, pieczenia i innych form aktywności kobiet. Koło prowadzi wypożyczalnię naczyń i zastawy stołowej na różne uroczystości, w tym wesela.

Członkinie KGW biorą udział w licznych imprezach regionalnych typu dożynki, jużyny czy Powiatowe Święto Chleba w Przeworsku. Panie są także organizatorem wielu wycieczek dla swoich członkiń i ich rodzin. Obecnie Przewodniczącą organizacji jest Pani Łucja Świtalska.

3.3. Walory ukształtowania przestrzeni publicznej

W centrum wsi Pełnatycze znajdują się wszystkie istotne z punktu widzenia życia społecznego budynki użyteczności publicznej: Szkoła Podstawowa im. Orła Białego, remiza strażacka oraz 2 sklepy spożywczo-przemysłowe.

Elementem charakterystycznym w pejzażu wsi jest zabytkowa kapliczka wzniesiona w końcu XIX stulecia posiadająca interesującą bryłę oraz bogaty detal architektoniczny. Stanowi ciekawy przykład budowli kultowej i jest przejawem samorodnej twórczości ludowej.

Żadna z okolicznych wiosek nie może poszczycić się zalewem wędkarskim, który został utworzony w starorzeczu rzeki Mleczy, biegnącej od strony wschodniej wioski. Zbiornik służy wędkarzom, mieszkańcom Pełnatycz, Gminy Zarzecze oraz okolicznym mieszkańcom Powiatu Przeworskiego i Jarosławskiego.

Ważnym elementem jest zespół kościoła rzymskokatolickiego wraz z cmentarzem grekokatolickim z II połowy XIX wieku.

3.4. Gospodarka

W Pełnatyczach znajdują się dwa prywatne punkty sprzedaży detalicznej oraz jeden sklep Gminnej Spółdzielni „Samopomoc Chłopska” w Zarzeczu.

W Pełnatyczach znajdują się również pomioty gospodarcze świadczące usługi remontowo – budowlane.

Znaczącym elementem gospodarki Pełnatycz jest Przedsiębiorstwo BaMał, świadczące różnego rodzaju usługi, m.in. produkcja spożywcza (młyn i piekarnia) i kowalstwo artystyczne. Firma była wielokrotnie nagradzana w różnego rodzaju targach i konkursach gospodarczych. Jest uznanym i sprawdzonym dostawcą pieczywa, znanego w całym województwie podkarpackim.

3.5. Rolnictwo

W miejscowości Pełnatycze występuje duże rozdrobnienie gospodarstw rolnych. Większość gospodarstw ma powierzchnię od 1 do 2 ha. Głównymi kierunkami upraw są zboża, buraki cukrowe i ziemniaki. Natomiast w produkcji zwierzęcej prowadzony jest głównie chów trzody chlewnej. Większość rolników prowadzi uprawy tylko na własne potrzeby.

3.6. Poziom bezrobocie

Wg danych Powiatowego Urzędu Pracy w Przeworsku stopa bezrobocia w powiecie przeworskim w grudniu 2012 r. wynosiła 19,30 %.

PUP nie prowadzi statystyk dotyczących poziomu bezrobocia w poszczególnych miejscowościach. Prowadzone statystyki dotyczą jedynie liczby osób bezrobotnych na terenie gminy Zarzecze, na koniec stycznia 2013 r., liczba bezrobotnych to 637 osób. Należy przypuszczać, że stopa bezrobocia w Pełnatyczach kształtuje się na podobnym poziomie jak w powiecie.

3.7. Dziedzictwo kulturowe i sakralne

3.7.1. Kościół w Pełnatyczach

Zespół Kościoła Parafialnego p.w. Ofiarowania Najświętszej Maryi Panny – kościół (użytkowany jako cerkiew grekokatolicka w latach 1921 – 1944), murowany w 1789 r., przebudowany w roku 1900; dzwonnica murowana w roku 1789, przebudowana w roku 1900; plebania murowana ok. poł. XIX w., nadbudowana w XX w.; brama murowana końcem XIX w.; cmentarz grekokatolicki z 2 poł. XIX w. Obiekt wpisany do

rejestr zabytków województwa podkarpackiego pod nr A-231. Plebania wpisana pod numerem A-300.



Zabytkowy Kościół w Pełnatyczach

3.7.2. Kapliczka w Pełnatyczach

Kapliczka w Pełnatyczach usytuowana przy drodze głównej obok domu nr 52, wzniesiona w 1898 roku, murowana z cegły, otynkowana, założona na rzucie trapezu równoramiennej, przykryta dachem dwuspadowym krytym blachą.

Fasada w ozdobnym obramowaniu zakończona trójkątnym tympanonem zwieńczonym metalowym krzyżem. Detal architektoniczny od frontu w postaci pilastrów, na którego trzonach umieszczono serce i koronę zakończone krzyżykiem, a ponad nimi elementy roślinne, w polu tympanonu oko opatrności.

Wejście do wnętrza kapliczki zakończone profilowanym łukiem ze zwornikiem. Drzwi dwuskrzydłowe w górnej partii przeszklone z nadświetlem.

Kapliczka została wzniesiona w końcu XIX stulecia, posiada interesującą bryłę oraz bogaty detal architektoniczny. Stanowi ciekawy przykład budowli kultowej i jest przejawem samorodnej twórczości ludowej.



Przydrożna kapliczka w Pełnatyczach

4. MOCNE I SŁABE STRONY MIEJSCOWOŚCI

MOCNE STRONY	SŁABE STRONY
<ul style="list-style-type: none"> – Pełna infrastruktura techniczna: wodociągi, gazyfikacja, kanalizacja, telefonizacja, szeroki dostęp do Internetu – Zmodernizowane nawierzchnie dróg powiatowych i dojazdowych – Prężnie działające organizacje i stowarzyszenia: OSP, KGW, – Zwarta budowa wsi, modernizowane domy mieszkalne, budowa nowych. – Możliwość uzyskania nowych terenów pod budownictwo i usługi. 	<ul style="list-style-type: none"> – Brak chodnika przy drodze powiatowej na Parcelacji. – Duże rozdrobnienie gospodarstw rolnych. – Niechęć do tworzenia grup producenckich. – Brak parkingów i miejsc postojowych dla pojazdów samochodowych, szczególnie w okolicy kościoła – Brak terenów uzbrojonych pod budownictwo mieszkaniowe. – Zbyt mała ilość placówek usługowych.

SZANSE	ZAGROŻENIA
<ul style="list-style-type: none"> – Pozyskanie środków z Unii Europejskiej – Rozwój gospodarczy Przeworska i Jarosławia, – Wysoka świadomość społeczna młodzieży, angażowanie się ludzi młodych w rozwój wsi, – Organizowanie się producentów rolnych, – Powstanie form działalności pozarolniczej, nowych przedsiębiorstw, – Wykorzystanie walorów kulturowych przy rozwoju różnych form turystyki i promocji miejscowości 	<ul style="list-style-type: none"> – Niska dochodowość mieszkańców, – Dalszy postęp rozdrobnienia gospodarstw, – Zubożenie mieszkańców na problemy wsi i brak inicjatywy, – Brak stabilności w polityce wspierania rozwoju obszarów wiejskich i gospodarki rolnej, – Brak rynku zbytu produktów rolnych, niskie ceny skupu, – Zagrożenie likwidacją zakładów pracy – wzrost bezrobocia, – Brak korzystnych warunków dla pozyskania kredytów, – Wypływ ludzi młodych, wykształconych, przedsiębiorczych do miasta – starzenie się wsi, – Zastój gospodarczy okolicznych miast,

5. PLANOWANE KIERUNKI ROZWOJU

Plan odnowy wsi określa przedsięwzięcia, które zostały zebrane do realizacji w okresie długofalowym. Zakłada on potrzebę realizacji zadań najważniejszych z punktu widzenia mieszkańców wsi, a służących dalszemu rozwojowi Pełnatycz. Na etapie przygotowywania planu opracowana została analiza SWOT i analiza

potencjału rozwojowego wsi i na tej podstawie wybrano kilka zadań priorytetowych, do których realizacji należy doprowadzić.

Podstawowym założeniem planu jest poprawa warunków życia na terenie wsi i wyrównanie dysproporcji w poziomie zaspokojenia potrzeb mieszkańców wsi w stosunku do okolicy. Istotnym elementem tego procesu będzie realizacja następujących zadań:

Priorytetowe zadania:

1. Budowa chodnika wzdłuż drogi od skrzyżowania dróg powiatowych w stronę Parcelacji Pełnatyckiej i BaMał oraz chodników przy kościele.
2. Budowa miejsc postojowych przy drodze gminnej do mostu.
3. Modernizacja gminnych dróg dojazdowych i rolnych.
4. Modernizacja boiska sportowego przy Szkole.
5. Remont budynku remizy OSP.
6. Wymiana i uzupełnienie oświetlenia drogowego.
7. Budowa altany i miejsc rekreacyjnych przy zalewie wędkarskim
8. Budowa schodów terenowych
9. Remont elewacji i malowanie dachu kościoła
10. Wymiana wiat przystankowych i tablic informacyjnych

Lp	Nazwa	Przeznaczenie	Okres realizacji	Szacunkowa kwota	Źródła finansowania
1.	Budowa chodnika wzdłuż drogi od skrzyżowania dróg powiatowych w stronę Parcelacji Pełnatyckiej i BaMał oraz chodników przy kościele	Mieszkańcy miejscowości oraz przyjezdni	2013 - 2014	250.000 zł	1. PROW 2007–2013 2. Budżet gminy 3. Inne źródła
2.	Budowa parkingu przy kościele	Mieszkańcy parafii Pełnatycze	2014	50.000 zł	1. Środki własne parafii 2. Inne źródła
3.	Modernizacja gminnych dróg dojazdowych i rolnych	Mieszkańcy miejscowości oraz rolnicy posiadający grunty rolne	2014 - 2020	250.000 zł	1. Budżet gminy. 2. Urząd Marszałkowski. 3. Urząd Wojewódzki
4.	Modernizacja boiska sportowego przy Szkole.	Uczniowie Szkoły Podstawowej	2013 - 2014	15.000 zł	1. Budżet gminy 2. Ministerstwo Edukacji Narodowej

Plan Odnowy Miejscowości Pełnatycze na lata 2013 – 2020

5.	Remont budynku remizy OSP oraz budowa małego parkingu przy remizie	Mieszkańcy sołectwa oraz przyjezdni	2013 – 2014	350.000 zł	1. Budżet Gminy 2. PROW 2007-2013
6.	Wymiana i uzupełnienie oświetlenia drogowego	Mieszkańcy sołectwa	2015 – 2020	200.000 zł	1. Budżet Gminy 2. Inne źródła
7.	Budowa altany i miejsc rekreacyjnych przy zalewie wędkarskim	Mieszkańcy sołectwa i przyjezdni	2013-2014	50.000 zł	1. PROW 2007-2013 2. Budżet Gminy
8.	Budowa schodów terenowych	Mieszkańcy sołectwa	2013-2014	20.000 zł	1. PROW 2007-2013 2. Budżet Gminy
9.	Remont elewacji i malowanie dachu kościoła	Mieszkańcy parafii Pełnatycze	2014-2016	50.000 zł	1. Środki własne parafii 2. Inne źródła
10.	Wymiana wiat przystankowych i tablic informacyjnych	Mieszkańcy Pełnatycz i przyjezdni	2013-2014	10.000 zł	1. PROW 2007-2013 2. Budżet Gminy

6. OCZEKIWANE REZULTATY

W wyniku realizacji w/w przedsięwzięć nastąpi zaspokojenie potrzeb społecznych, poprawa warunków życia i poprawa wizerunku wsi.

Modernizacja obiektów publicznych i bazy sportowej przy Szkole Podstawowej przyczyni się do wzmacniania więzi społecznych, pobudzenia aktywności, uprawiania sportu i poprawy kondycji młodzieży oraz dzieci, eliminacji patologii i zmniejszenia emigracji.

7. OPIS I CHARAKTERYSTYKA OBSZARÓW O SZCZEGÓLNYM ZNACZENIU DLA ZASPOKOJENIA POTRZEB MIESZKAŃCÓW, SPRZYJAJĄCYCH NAWIĄZANIU KONTAKTÓW SPOŁECZNYCH, ZE WZGLĘDU NA ICH POŁOŻENIE ORAZ CECHY FUNKCJONALNO-PRZESTRZENNE


Pełnatycze to miejscowość licząca ... mieszkańców o charakterze typowo rolniczym. Zachodzi tutaj potrzeba dalszego, intensywnego rozwoju bazy sportowej, kulturalnej, produkcyjno-usługowej i oświatowego, a także komunikacyjnego.

Plan Odnowy Miejscowości Pełnatycze na lata 2013 – 2020

W miejscowości można wyodrębnić obszar o szczególnym znaczeniu dla zaspokojenia potrzeb mieszkańców, sprzyjający nawiązywaniu kontaktów społecznych. Jest to centrum, w którym zlokalizowana jest remiza OSP oraz Szkoła Podstawowa i dwa sklepy spożywczo-przemysłowe. Zaplanowane przez mieszkańców w tym obszarze inwestycje przyczynią się do zaspokojenia potrzeb mieszkańców i turystów. Wpłynie to korzystnie na poprawę życia mieszkańców obszarów wiejskich oraz pozwoli na podniesienie atrakcyjności turystycznej i inwestycyjnej.

Chcąc poprawić estetykę miejscowości Pełnatycze oraz uskutecznić komfort mieszkańcom i turystom proponuje się ukształtowanie przestrzeni publicznej poprzez budowę chodnika od skrzyżowania dróg powiatowych w stronę Roźniatowa.

W celach integracyjnych oczekiwane przez mieszkańców wsi jest utworzenie miejsca rekreacyjnego przy zalewie wędkarskim.

PRZEWODNICZĄCY
RADY GMINY

Izidor Pięniżek